ДЕНЬ В ИСТОРИИ

Кондинский район был образован 12 ноября 1923 года из Больше-Кондинской и Мало-Кондинской волостей Тобольского уезда и части Верхнепелымской волости Туринского уезда.

Он вошел в состав Тобольского округа Уральской области с центром в селе Нахрачи (с 1961 года село Нахрачи переименовано в село Кондинское). В Кондинском районе насчитывалось 7 сельсоветов: Болчаровский, Карымский, Красноярский, Леушинский, Нахрачинский, Сатыгинский, Шаимский. В район входили 99 населенных пунктов с общим числом жителей 4,5 тысячи человек.

Кондинский край – край сосен великанов,
Так сладок плен морошковых болот,
И вечный зов седых твоих урманов,
И звезд осенних призрачный полет.
И в прошлом ты – край сказок и шаманов
Вот так же слушал крики журавлей.
Край чистых рос, край утренних туманов,
Кондинский край – ты всех земель милей.

Людмила Соколкова



ИСТОРИЯ СТАНОВЛЕНИЯ КОНДИНСКОГО РАЙОНА

Кондинский район был образован 12 ноября 1923 года из Больше-Кондинской и Мало-Кондинской волостей Тобольского уезда и части Верхнепелымской волости Туринского уезда. Он вошел в состав Тобольского округа Уральской области с центром в селе Нахрачи (с 1961 года село Нахрачи переименовано в село Кондинское). В Кондинском районе насчитывалось 7 сельсоветов: Болчаровский, Карымский, Красноярский, Леушинский, Нахрачинский, Сатыгинский, Шаимский. В район входили 99 населенных пунктов с общим числом жителей 4,5 тысячи человек.

1-2 февраля 1924 года в селе Нахрачи состоялся 1 съезд Советов рабочих, крестьянских и красноармейских депутатов Кондинского района Тобольского округа, где было отмечено, что в районе отсутствует кооперативная сеть, наблюдается наплыв беспатентной торговли, продолжается эксплуатация беднейшего населения.

Самолов
Николай Аркадьевич



Литовских
Сергей Ванифатьевич

На 1 съезде Советов избран руководящий состав исполнительного комитета Кондинского района, председателем был избран Н.А. Самолов. А 3 февраля 1924 г. на бюро РК РКП(б) ответственным секретарем Кондинского райкома партии был избран Сергей Ванифатьевич Литовских.

"Наследство району досталось тяжелое. Не было почты, телеграфа, транспорта. Почта и суд до 1926 года находились в Уватском районе за 150 км. Экономика края была подорвана гражданской войной. Стихийные бедствия – ежегодные наводнения: в 1922, 1923, 1924, 1925 годах привели в окончательный упадок крестьянские хозяйства. Народ голодал. Многие были полураздетые, абсолютное большинство населения имело одежду только ту, что была на них. Не было керосина, мыла, охотоприпасов. Свирепствовала эпидемия малярии и тифа. Район был истощен. Работа нового состава райисполкома началась в чрезвычайно трудных и сложных условиях.

(источник: Н.С. Цехнова. Год рождения – 1924 г.//Цехновские чтения -2005: Доклады и сообщения первой районной научно-краеведческой конференции. – г.п. Кондинское, 2008. – С. 42-43)

Из отчета секретаря РКП(б) тов. Литовских за июнь 1924 года окружному РКП(б) «район очень бедный. Население обнищало ввиду стихийных бедствий. Осенью утопило сено, скот остался без корма. Прорвало запоры, из садков ушла рыба. Часть населения ходит в костюме Адама. Муки не запасли. Соли нет, рыбу сушат. В школах учителя старого закала, да и то только три человека, а в будущем необходимо 8 учителей и необходимы учебники. Очень плохо обстоит дело со здравоохранением, 2 фельдшера во всем районе. Медикаментов недостаточно. Заболеваний очень много. Тиф и особенно малярия замучила народ…»

(источник: Н.С. Цехнова. Год рождения – 1924 г. // Цехновские чтения -2005: Доклады и сообщения первой районной научно-краеведческой конференции. – г.п. Кондинское, 2008. – С. 42-43)

10 декабря 1930 года район вошел в состав Остяко-Вогульского национального округа, переименованного 23 октября 1940 г. в Ханты-Мансийский национальный округ.

Семинар председателей сельских Советов. Май 1935 год. Первый ряд слева направо: С.С. Першин - председатель Болчаровского сельского Совета, А.С. Пуртов - инспектор районного финансового отдела, В.А.Притыка - председатель Леушинского сельского совета, Н.Е. Сырпин - председатель Шаимского сельского совета. Второй ряд: Д.А. Иженяков - председатель Карымского сельского Совета, Е.Т. Исыпов - председатель Сатыгинского сельского совета, К.А. Старков - председатель Кондинского райисполкома, М.Г. Федотов - первый секретарь РК ВКП(б), С.Я. Петрушкин - председатель Нахрачинского сельского Совета

Ф.109. Оп.2. Д.223. Л.1

Кондинский комплексный лесопромышленный комбинат (КЛПК) - одно из старейших лесных предприятий Ханты-Мансийского автономного округа, которое основано в далеком 1 932 году.

Первые годы КЛПК занимался строительством дорог и лесных поселков, расположенных по берегам главной в районе реки - Конды, а также заготовкой и вывозом древесины.

А все последующие годы коллектив предприятия интенсивно работал над совершенствованием технологических процессов и наращиванием объемов производства. Так, в 1966 году заготовка и вывозка древесины составила один миллион 492 тысячи кубометров, производство шпал возросло почти до 400 тысяч штук.

Одновременно начало развиваться новое производство - стандартное домостроение, готовые комплекты домов отправлялись нефтяникам.

С середины семидесятых годов вырабатывается новое направление развития предприятия - это более глубокая переработка древесины, введены дополнительные производственные мощности по производству экспортных пиломатериалов.

В конце восьмидесятых годов Кондинский лесокомбинат - это уже многоотраслевое, хорошо механизированное хозяйство. Поставка лесной продукции производилась как в пределах области, так и в республики бывшего СССР и на международный рынок - в Польшу, Венгрию, Финляндию, Турцию.

Источник: От строительства дома до строительства поселка (из истории Кондинского лесопромышленного комбината)// Земля кондинская: дела и люди. – Тюмень: Сибирский издательский дом. – 2004. – С.6-7

Кондинский лесопромышленный комбинат был организован в 1960 году на базе леспромхоза, сплавной конторы и химхоза.

Первым директором его стал Михаил Васильевич Верхотуров. С 1962 по 1973 г. бессменно возглавлял лесокомбинат Давид Евсеевич Шапиро.

В 1965 году в последнем году семилетки вывозка леса достигла 1 млн. 436 кубометров, выпущено 446 тысяч штук шпал, добыто 1605 тонн живицы.

За успехи, достигнутые в развитии лесной идеревообрабатывающей промышленности и выполнение плановых заданий, Кондинский лесопромышленный комбинат был удостоен ордена Трудового Красного Знамени.

В 1962 году зародилось движение двадцати-тысячников, инициатором которого был Н.А.Кауров. Большая группа работников лесокомбината была награждена орденами и медалями.

Среди награжденных орденом Ленина - бригадиры малокомплексных бригад Денис Филиппович Москвин из Половинкинского лесопункта, Иван Яковлевич Савельев из Южно - Кондинского лесопункта (Междуреченского), директор Кондинс-кого лесопромышленного комбината Давид Евсеевич Шапиро.

Большой вклад в развитие лесной промышленности внесли инженерно-технические работники: Г.Г.Брусков, В.М.Сивухин, С.Г.Густов, А.И.Чувакин, П.П.Антонов и другие. Впервые в области в Кон-динском лесокомбинате был внедрен метод узких лент,крупнопакетная погрузка, механизированная зимняя сплотка. Были организованы малые комплексные бригады, введена непрерывная рабочая неделя, применили вывозку леса автопоездами.

За работу вахтовым методом укрупненными, комплексными бригадами Кондинский лесокомбинат был представлен на ВДНХ СССР и награжден Дипломом первой степени, а шесть работников лесокомбината - медалями Выставки.

В 70-е годы лесокомбинат пополнился сотнями лесовозных машин марки КрАЗ-255Л, мощными трелевочными тракторами, гидропогрузчиками, электрокранами большой грузоподъемности, оборудованием для перевозки древесины и другой высокопроизводительной техникой.

В десятой пятилетке в Мулымском, Урайском леспромхозах, Междуреченском лесопункте были успешно внедрены в производство агрегатные машины ЛП-19, ЛП-18, которые заменяли ручной труд в лесосеке. На этих машинах успешно трудились передовики производства: А.Л. Хлопов. К.И.Бурцев. М.И. Лаздин, В.П.Чечетин.

В конце 70-х годов высоких показателей на вывозке леса достигли экипажи шоферов, работавшие по методу бригадного подряда: В.А.Кугаевский, Г.А.Иконников из Междуреченского лесопункта, Г.Н.Волков из Урайского леспромхоза. Прекрасно работали в конце 70-х годов бригады Чинчиладзе из Назаровского, Костина из Мулымского, Иванова из Урайского, Кононова из Половинкинского леспромхозов.

Высокие показатели в труде были у бригад Луговского домостроительного комбината П.Ф.Шилова и Н.П.Шакирова.

В лесокомбинате к началу 80-х годов работало четыре производственных участка, в состав которых входило 32 мастерских участка, 25 вздымщиков, 65 сборщиков живицы выполнили и перевыполнили свои задания на 10-ю пятилетку.

Передовиками производства были А.А.Брянцев, С.Т.Строжев, В. В. Родостева. Немало в нашем районе ветеранов производства, тех, кто первыми в 30-е годы взял в руки инструмент лесоруба и начал добывать лес стране.

В их числе Н.П.Бутченко, В.В.Налимов, Д.И.Урюпин, И.Ф.Михеев и др. Эти люди - свидетели истории лесокомбината.

Начиная с 1960 года, резко возрастает численность рабочих лесокомбината, среднегодовая численность рабочих в 1966 году составила 2699 человек.
Через лесотехнические школы было обучено 1193 человека, из них 245 трактористов, 207 шоферов, 27 электромехаников, 25 крановщиков, 155 судоводителей, 160 судомехаников и др.

В 1980 г. численность рабочих лесокомбината уже составила 5300 человек. Здесь трудились представители более 30 национальностей нашей страны.

В состав лесокомбината в начале 80-х годов входили пять леспромхозов: Луговской, Половин-кинский, Мулымский, На-заровский, Урайский и Междуреченский, Кондин-ский лесопункт, Ямкинс-кий сплавучасток, лесоперевалочная база, Шаимский, Супринский, Дорожный и Сатыгинский производственные участки хим-подсочки, транспортный участок и ремонтно-строительные управления. Сырьевая база занимала в то время территорию, равную 846 тысячам гектаров.

Л.Соколкова.
(По материалам заведующей кабинетом политпросвещения ККЛПК Н.В.Капрановой и музея Юмасинской средней школы)

Кондинское райисполком 193
26/Е 67
590
10

ИСПОЛНИТЕЛЬНЫЙ КОМИТЕТ

ХАНТЫ-МАНСИЙСКОГО ОКРУЖНОГО СОВЕТА ДЕПУТАТОВ ТРУДЯЩИХСЯ,
ТЮМЕНСКОЙ ОБЛАСТИ

г. Ханты-Мансийск

РЕШЕНИЕ

12 октября 1967 г. № 289

Об отводе Кондинскому лесопромышленному комбинату комбината "Тюменьлес" земель Госземфонда площадью 347,75 га под строительство Южно-Кондинской лесоперевалочной базы.

В связи с необходимостью строительства лесоперевалочной базы, шпалозавода и жилого поселка в пункте выхода железной дороги "Тавда-Сотник" к реке Конда, исполком окружного Совета депутатов трудящихся Р Е Ш И Л:

1. Согласиться с решением исполкома Кондинского райсовета от 2 сентября 1967 года № 187 об отводе Кондинскому лесопромышленному комбинату комбината "Тюменьлес" земель Госземфонда в постоянное пользование, в урочище "Запор" общей площадью 347,75 га , в том числе пашни (залежь) 41,72 га, под строительство Южно-Кондинской лесоперевалочной базы, шпалозавода и жилого поселка в пункте выхода железной дороги "Тавда-Сотник" к реке Конда.

2. Обязать Кондинский лесопромышленный комбинат восстановить совхозу "Кондинский" расходы по освоению пашни (залежи) площадью 41,72 га взамен отведенных под указанное строительство.

3. Просить исполком Тюменского областного Совета депутатов трудящихся утвердить отвод указанных земель.

пп. Председатель исполкома окружного Совета — С.КОМИССАРОВ

Секретарь исполкома окружного Совета — А.ГРЕЧАНИН

Верно: зав.общим отделом — (Л.Тимошенко)

лн-3

Ф.1 .Оп.1.Д.211. Л.193

ПРИКАЗ

ПО КОНДИНСКОМУ ОРДЕНА ТРУДОВОГО КРАСНОГО ЗНАМЕНИ ЛЕСОПРОМЫШЛЕННОМУ КОМБИНАТУ ОБЪЕДИНЕНИЯ "ТЮМЕНЬЛЕСПРОМ"

Междуреченский № 63 от "20" февраля 1974 г.

"Об организации школы передового опыта и повышения квалификации рабочих на предприятиях Кондинского лесокомбината".

Включаясь в социалистическое соревнование за выполнение взятых обязательств в определяющем году девятой пятилетки, используя опыт Всесоюзной школы передового опыта Комсомольского ЛПХ руководимой Героем Социалистического труда т.Поповым П.В. добив/-емуся высоких показателей по производительности труда и выработке за трелевочный трактор.

В Междуреченском ЛЗУ работает укрупненая бригада тов. Коробкова Н.А. которая в 1973 году выполнила свои обязательства с высокими показателями. На 1974 год бригада т. Коробкова Н.А. взяла повышенные обязательства заготовить в определяющем году 150 тыс.м3 и свои обязательства эта бригада успешно выполняет, так за январь 1974 г. бригада т.Коробкова Н.А. заготовила 18 т.м3 древесины, при этом выполнила план на 140 %.

Всего по лесокомбинату взяли повышенные обязательства 18 укрупненных бригад с общим объемом 1410 т.м3 древесины, из них 2 бригады по 150 тысяч, три бригады по 100 тысяч, остальные по 50 тысяч и выше.

В целях распространения опыта работы бригады Коробкова по всем лесозаготовительным бригадам лесокомбината, -

П р и к а з ы в а ю:

1. Начальнику Междуреченского ЛЗУ тов. Чувакину А.И. на базе укрупненной бригады т.Коробкова Н.А. организовать школу передового опыта и повышения квалификации бригадиров лесосечных бригад.

2.Для руководства школой передового опыта создать методический Совет под руководством главного инженера товарища Понамарева А.Т.

Ф.31. Оп.1. Д.133

Группа подростков 16-17 лет на лошадях на лесозаготовках в с. Леуши, 1952 год
Ф.109. Оп.2. Д.917. Л.1

На сплаве леса на реке Конда в п. Три-Конды. 1953 год
Ф.109. Оп.2. Д.1261. Л.1

Коллектив мужчин - работников Междуреченского лесозаготовительного участка (ЛЗУ). Вахта «Канда», 25.07.1960 года

Ф.109. Оп.2. Д.843. Л.1

Шапиро Давид Евсеевич, директор Кондинского лесопромышленного комбината, за рабочим столом. [1960-е гг.]
Ф.109. Оп.2. Д.1331. Л.1

Коллектив управления Кондинского лесопромышленного комбината возле здания конторы. п. Леуши.1961 год

Ф.109. Оп.2. Д.1365. Л.1

Междуреченский лесопункт. Заготовка леса на деляне (на участке заготовки леса) челюстным погрузчиком ЛТ – 65 , 1969 г.
Ф.109. Оп.2. Д.693. Л.1

Награждение орденом Ленина бригадира лесосечной бригады Мулымского леспромхоза Наумова Виктора Васильевича. Конец 1970-х гг.
Ф.109. Оп.2. Д.1380. Л.1

Награждение Коробкова Николая Андреевича, бригадира укрупненной лесозаготовительной бригады Междуреченского лесопункта КЛПК, орденом Трудового Красного Знамени.1974 год

Ф.109. Оп.2. Д.1429. Л.1

Делегация Тюменской области по обмену опытом в вахтовом поселке «Канда» на фоне деляны. Коллективный портрет. 1975 год

Ф.109. Оп.2. Д.1431. Л.1

Всесоюзная делегация лесной промышленности во главе заместителя министра по лесной промышленности Бусыгина Михаила Ивановича, посетившего вахтовый поселок «Канда». 1975 год

Ф.109. Оп.2. Д.1433. Л.1

Обработка сучьев ручными бензопилами Тайга-214
в Южно-Кондинском ЛЗУ п. Междуреченский , 1978 г.
Ф.109. Оп.2. Д.51. Л.1

Штабелевка леса трелевщиком ЛТ-154, трелевка леса трелевщиком ЛП-18
в Междуреченском лесозаготовительном участке (ЛЗУ),
п. Междуреченский, 1980 год
Ф.109. Оп.2. Д.57. Л.1

Штабелевка леса трелевщиком ЛТ-154 в Междуреченском ЛЗУ
п. Междуреченский , 1980 г.
Ф.109. Оп.2. Д.56. Л.1

Бобриков С. А. - тракторист Куминского леспромхоза во время работы на безчокерной трелевочной машине марки ЛТ-154, п. Куминский, 1985 год
Ф.109. Оп.2. Д.156. Л.1

Чернышов Александр Никитич - главный инженер Мулымского леспромхоза вручает Волохову Александру Ивановичу - рабочему Мулымского ЛПХ денежную премию. 1984 год

Ф.109. Оп.2. Д.1668. Л.1



Нижний склад Южно-Кондинского леспромхоза,
п. Мортка. [1980-1982 гг.]
Ф.109. Оп.2. Д.870. Л.1

Бобриков С. А. - тракторист Куминского леспромхоза во время работы на безчокерной трелевочной машине марки ЛТ-154, п. Куминский, 1985 год
Ф.109. Оп.2. Д.155. Л.1

На Кондинской земле открыто первое нефтяное месторождение Западной Сибири.

Летом 1959 г. в районе д. Ушья Шаимского сельского Совета началось интенсивное поисково-разведочное бурение, которое вела бригада бурового мастера Семена Урусова. 18 июня 1960 г., из скважины Р-6 забил фонтан промышленной нефти. (Урай. Ключ к Сибирской нефти. – М.: Пента, 2010. – С. 15)

30 ноября 1960 г. бригаде буровиков, возглавляемой С.Н. Урусовым, первооткрывательнице сибирской нефти, решением разведкома ШНРЭ бюро Кондинского райкома КПСС присвоено звание бригады коммунистического труда. Это первый коллектив коммунистического труда, осваивающий недра Западной Сибири (Урайский горархив. Ф.31 Оп.8 Д.3 Л.13).

1964 (май) – первый танкер с Шаимской нефтью с п. Сухой бор пошёл на Омский нефтеперерабатывающий завод.

«На освоение нефтяной целины в район приехало много замечательных специалистов из Татарии, Башкирии, Баку. Среди них опытные руководители: А.Г. Исянгулов-директор конторы бурения, Э.К. Журавлев - начальник НПУ «Шаимнефть»…; знатные буровые мастера: А.Д. Шакшин, Г.К. Петров, А.Г. Арутюнов (Праздник нефтяников //Ленинская трибуна. – 4 июля 1965. – № 81. – С. 4. КРА Ф. 58. Оп. 1. Д.47).

Сейчас, почти половина тюменской нефти проходит через трубопроводы, пролегающие по Кондинской земле. Сегодня ЛПДС «Конда» - это мощный транспортный узел с пятью многокилометровыми трассами нефтепроводов и большим резервуарным парком. В ее состав входят пять НПС: Конда-1, Конда-2, Ильичевка, Катыш, Ягодное. В районе Болчар действует ЛПДС «Кедровая». Недалеко от Куминского – станция «Кума».

Бригада буровиков у скважины № 7 во время выхода фонтана нефти.1960 год.
Ф.109. Оп.2. Д.231. Л.1

Плесовских Петр Евгеньевич - первый секретарь Кондинского РК КПСС (1963-1966гг.) во время митинга по случаю погрузки первой нефти Шаима, май 1964 г.
Ф.109. Оп.2. Д.234. Л.1

Бригада буровиков первооткрывателей Шаимской нефти, [1964-1965]
Ф.109. Оп.2. Д.235. Л.1.

Первая лежневая дорога на головные сооружения НПС «Шаим».
Начало нефтепровода «Шаим-Тюмень». 1965 год
Ф.109. Оп.2. Д.1367. Л.1

Группа детей, наблюдающая за перевозкой вертолётом труб для строительства нефтепровода «Сургут-Полоцк». 1977 год.
Ф.109. Оп.2. Д.898. Л.1

Группа детей на экскурсии у строителей нефтепровода «Сургут-Полоцк». 1978 год
Ф.109. Оп.2. Д.903. Л.1

Пуск нефтеперекачивающей станции (НПС) «Конда». Третий слева направо Ильчук Леонид Анатольевич – начальник НПС «Конда». 1980 год
Ф.109. Оп.2. Д.1319. Л.1

Автомашины - трубоукладчики на нитке нефтепровода Холмогоры - Клин п. Леуши. 1981 год

Ф.109. Оп.2. Д.150. Л.1

Экскаватор КАТО во время подготовки шурфа для укладки трубопровода нитки Холмогоры-Клин. п. Леуши. 1981 год.
Ф.109. Оп.2. Д.149. Л.1

Вахтовый поселок нефтяников в Кондинском районе. Вид сверху. [1980]

Ф.109. Оп.2. Д.872. Л.1

Рабочие ЛПДС «Конда» - участники лыжного перехода, посвященного 35-летию открытия Шаимской нефти, 1999 г.

Ф.109. Оп.2. Д.1326. Л.1

Коллектив БПТО и КО в День нефтяника.
Нижний ряд слева направо: Петухов Сергей Константинович (стропальщик), Ларкин Сергей (тракторист «Кировца»), Цизман Борис (стропальщик), Забродин Владимир (старший механик). В центре Фуфачев Андрей. Верхний ряд слева направо: Калигин Николай Александрович (начальник участка), Смирнов Виктор (водитель), Асовский Александр Мейерович (инженер), Билибрук Любовь Александровна (бухгалтер), Акулов Василий (инженер)
Ф.109. Оп.2. Д.489. Л.1

Шаимское нефтяное месторождение-месторождение нефти открыто в 1960 году, дав первый в Западно-Сибирском нефтегазовом бассейне фонтан промышленной нефти дебитом 400 тонн в сутки. Это ознаменовало начало большой тюменской нефти, которая обеспечивает две трети добычи в России.
Находится в Кондинском районе ХМАО, в западной части Кондинского нефтегазоносного района Приуральской нефтегазоносной области.

Поиски нефти в Кондинском районе Тюменской области начались сразу после войны, в 1947 году. Геолого-поисковые работы, которые до начала 1950-х годов носили маршрутный характер, активизировались после открытия газа в Берёзово в 1953 году. Летом 1956 года гравиаметрические исследования партии под руководством В. А. Гершаника выявили в Шаимской тайге перегиб глубинных слоев, определили выпуклость фундамента, а спустя год мелкое бурение подтвердило, что Шаим перспективен.
Поздней осенью 1958 года партия Гершаника отправилась в Шаим для проведения сейсмической съемки. На борту баржи, которую буксир притащил уже по застывающей Конде, находилось 70 человек и караван из 8 тракторов, 10 балков и две сейсмостанции. К месту высадки плыли 12 дней.
Первопроходы работали в лютую стужу, чтобы преодолеть болота и непролазную тайгу, а зимой 1958-1959 гг. морозы доходили до −57˚С.
Геологоразведочные и сейсмические работы в пределах Нахрачинской и Мулымьинской площадей зимой 1958—1959 гг. выявили в центральной части Шаимского вала Трехозерное и Мулымьинское локальные поднятия.

Начальник Главтюменьгеологии Ю. Г. Эрвье принял решение направить в этот район из Приуральской комплексной геологоразведочной экспедиции, базировавшейся в г. Тавда Свердловской области, бригаду Семёна Никитича Урусова. Как вспоминал Семён Никитич, при получении этого известия бригада разделилась: бурильщики не захотели уезжать из обустроенного города Тавда в тайгу. В итоге в Шаим гидросамолётом вылетели 11 человек, которые приводнились на приток реки Конды летом 1959 года.

Можно было остаться в деревне Шаим, но Урусов распорядился ехать на буровую, в 25 км от неё. Там располагался посёлок леспромхоза Мулымья, где члены буровой бригады пошли по домам снимать углы, по одному-два человека. Всех бывших помбуров поставили бурильщиками, а в помбуры набрали местных.

Условия работы были суровыми. Только один караван с оборудованием и техникой для буровой смог пройти в 1959 году по Иртышу и Конде из Ханты-Мансийска, а второй из-за раннего ледостава в устье Конды пришлось вернуть. Некоторые самые необходимые материалы доставляли самолётами АН-2 на посадочную площадку, которую раскорчевали на окраине поселка Ушья. Жилые и рабочие вагончики (балки), санное оборудование и многое другое пришлось изготавливать на месте, при поддержке Мулымьинского леспромхоза, снабжавшего древесиной. Дизельные моторы для буровых доставляли по железной дороге из Тюмени на перевалочную базу Сосьва, где перегружали на автомашины, чтобы по зимникам отвезти в Шаимскую экспедицию.

25 сентября 1959 г. Мулымьинская поисковая скважина Р-2 вблизи села Ушья дала приток нефти дебитом около одной тонны в сутки, что стало предвестником открытия промышленных запасов нефти.

13 июня 1960 года бурение скважины Р-6 было закончено. Проходку на глубину 1523 метра совершили за 18 дней. 18 июня скважина за фонтанировала.

Бурильщик Алексей Васильевич Распопов рассказывал, что на скважине Р-6 подготовительные работы велись двое суток, после чего бурильщики ушли на выходные, в деревню Мулымья. Дотуда донёсся гул со скважины, когда пошла нефть. В. А. Ирбэ вспоминал, что после перфорации обсадной колонны на Р-6 начальник экспедиции М. В. Шалавин несколько раз открывал задвижку и визуально определял дебит нефти, пока не убедился в её промышленном количестве. Но и после этого он дал засекреченную радиограмму в Тюмень на азербайджанском языке: «Ики юз али - уч юз». Поскольку и он, и Эрвье ранее работали на Кавказе, им обоим был понятен перевод: скважина даёт 250-300 т в сутки. Они не хотели раньше времени хвастаться открытием, пока не убедились в нём сами. И это было сделано, когда в Шаим прилетели Ю. Г. Эрвье и академик Андрей Алексеевич Трофимук.

Так в Шаимской геологоразведочной экспедиции нашли первую в Западной Сибири промышленную нефть. Первым об этом сообщил журналист Ханты-Мансийской окружной газеты «Ленинская правда» Борис Прибыльский, который привёз в редакцию пробирку с шаимской нефтью.

Решение Кондинского районного исполнительного комитета от 24.01.1941 № 4 «Об организации новых звероферм в колхозах на 1941 год»

Развитие сельского хозяйства

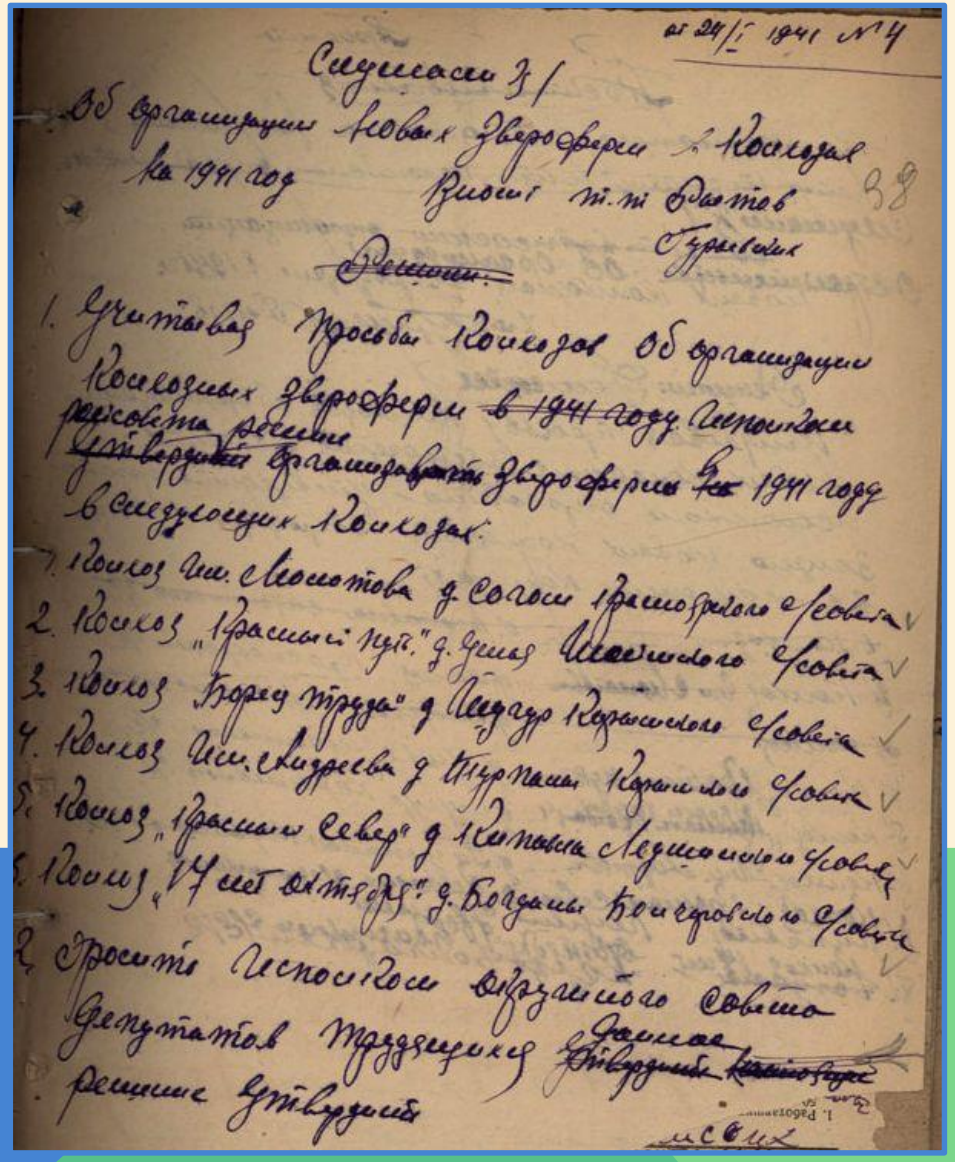

от 24/I 1941 № 4

Слушали 3/

Об организации новых звероферм в Колхозах на 1941 год

Вносит т.т. Властов Гурьевых

~~Решили:~~

1. Учитывая просьбы Колхозов об организации Колхозных звероферм ~~в 1941 году~~ Испросить разрешения ~~утверждения~~ организовать звероферы ~~на~~ 1941 году в следующих Колхозах:

1. Колхоз им. Молотова д. Согом Ярансского с/совета
2. Колхоз „Красный путь" д. Дема Ярансского с/совета
3. Колхоз „Борец труда" д. Педгор Ярансского с/совета
4. Колхоз им. Кизеева д. Шурпаны Ярансского с/совета
5. Колхоз „Красный Север" д. Кипаны Ледяшонского с/совета
6. Колхоз „17 лет Октября" д. Богданы Кондровского с/совета

2. Просить Испосгом Окружного совета Депутатов трудящихся данное ~~утверждение Колхозов~~ решение утвердить

исполк

Развитие сельского хозяйства

Колхозы начали организовываться на территории Кондинского района в 1930-х годах. Почти каждая деревня имела свой колхоз. Эти колхозы были маломощные, со слабой технической базой и ручным трудом.

В 1930 г. в с. Нахрачах был организован первый колхоз, который назывался «КИМ» (Коммунистический интернационал молодежи). Первым председателем был Пакин Степан Иванович

На 01 января 1941 года в Кондинском районе было 64 сельскохозяйственных (29) и рыболовецких (35) артелей и колхозов.

37 животноводческих ферм: молочно-товарные, свинофермы, овцефермы и др. (КРА. Ф . 3. Оп. 1. д. 5)

В 1930-е годы основными занятиями коренного населения были - рыболовный промысел, охота на пушного и дикого зверя, сбор ягод и орехов. Продукция потреблялась самим населением. Лишь ценная пушнина была предметом вывоза на внутренний рынок страны, давая населению промышленные товары. Индивидуальное хозяйство национальной семьи обычно состояло из одной лошади да коровы, причем подавляющее количество бедняцких хозяйств не имело и этого. Небольшие земельные участки под посевы картофеля были наделами лишь немногих хозяйств. Общая посевная площадь в районе исчислялась в несколько десятков гектаров. В 1935 г. в Нахрачах образуется первый пункт по приемке рыбы. В 1939 г., на базе разрозненных небольших рыбоучастков, в Нахрачах (ныне п. Кондинское) организуется рыбозавод, включающий в себя 47 приемных пунктов от 47 колхозов, каждый из которых имел годовой план добычи рыбы от 500 до 1000 центнеров (КРА. Ф.58. Оп.1. Д.138).

В 1930-е годы во многих селах и деревнях района создаются колхозы, сельхозартели. На 1 января 1941 года в Кондинском районе действовали 64 организации сельскохозяйственных (29), рыболовецких (35) артелей и колхозов: Карымский с/Совет - 5, Шаимский с/Совет - 10, Сатыгинский с/Совет - 12, Леушинский с/Совет - 11, Нахрачинский с/Совет - 12 Болчаровский с/Совет - 6, Красноярский с/Совет - 8. В районе было 37 животноводческих ферм: молочно-товарные, свинофермы, овцефермы, конефермы, птицефермы, зверофермы. (КРА. Ф. 3. Оп. 1. Д. 5)

Рыбный промысел: производственный план

1931г. улов 1931г. - 2309 тонн; план 1932г. - 5510 тонн. человек». (Источник – Государственный архив общественных и политических объединений Тюменской области (ГАОПОТО), Ф.107, Оп.1, Д.134, Л.48, 49, 50).

Решение исполкома Ханты-Мансийского окружного Совета депутатов трудящихся от 23 октября 1959 года №292 на базе сельскохозяйственных артелей «им.Мичурина», «XXI съезда КПСС», колхоза «Россия» на территории Кондинского района организовать совхоз «Кондинский»

КРА. Ф.1 Оп.1 Д.112.

РСФСР
ИСПОЛНИТЕЛЬНЫЙ КОМИТЕТ
Ханты-Мансийского окружного Совета депутатов трудящихся

РЕШЕНИЕ № 292

г.Ханты-Мансийск от 23 октября 1959 года

Об организации в округе трех совхозов мясо-молочного и картофеле-овощного направления системы Министерства сельского хозяйства РСФСР.

(Вносит окрсельхозуправление)

В связи с большими перспективами развития лесной, лесохимической, газово-нефтяной и рыбной промышленностей и резким увеличением численности рабочих в районах округа, в соответствии с постановлением Совета Министров РСФСР от 16 сентября 1959 года №1553 "О мерах по оказанию помощи в дальнейшем подъеме сельского хозяйства Тюменской области", исполком окружного Совета **Р Е Ш И Л :**

1.Считать необходимым организовать в округе три совхоза системы Министерства сельского хозяйства РСФСР по производству мяса, молока, картофеля и овощей, в частности:

Совхоз Реполовский в Самаровском районе- на базе Реполовского подсобного хозяйства Управления рабочего снабжения лесной промышленности, сельскохозяйственной артели "Правда" и Реполовского производственного участка рыболовецкой артели "Родина".

Совхоз Кондинский в Кондинском районе -на базе сельскохозяйственных артелей им.Мичурина, "XXIII съезд КПСС" и"Россия".

Совхоз Перегребинский в Октябрьском районе- на базе рыболовецких артелей "Путь к коммунизму" и им.Ленина.

2.Просить исполком областного Совета депутатов трудящихся внести в Совет Министров РСФСР предложения по организации указанных совхозов и поддержать данное решение исполкома окружного Совета.

п/п Председатель исполкома
окружного Совета А.ЛОСКУТОВ

За секретаря-член исполкома
окружного Совета В.ГМАТОВ

Верно: Н.О. Зав.общим отделом Е.Каниловский /

Разослать: Кондинскому, Кондинскому и Октябрьскому райисполкомам, окрсельхозуправлению сельского хозяйства.

Участники курсов работников молочно-товарных ферм , июнь 1936 год

Ф.109. Оп.2. Д.225. Л.1

Рабочие Учинского рыбоучастка. Коллективный портрет, 1950 год

Ф.109. Оп.2. Д.1252. Л.1

Участники совещания специалистов сельского хозяйства Кондинского района, 1952 год

Ф.109. Оп.2. Д.281. Л.1

Рабочие Учинского рыбоучастка на отдыхе, 1951 год

Ф.109. Оп.2. Д.1255. Л.1

Работники совхоза «Кондинский» на бортовой машине, [1963-1964]
Ф.109. Оп.2. Д.1014. Л.1

Работники Кондинского рыбозавода, 14.07.1972 года
Ф.109. Оп.2. Д.1218. Л.1

Труженики сельского хозяйства Кондинского района, члены Кондинского райисполкома с переходящим Красным знаменем по итогам работы за 1977-78 гг.
Ф.109. Оп.2. Д.196. Л.1



Обросов Виктор Федорович - директор совхоза «Кондинский» (с 1972 по 1989гг.), во время обхода молочно - товарной фермы. 1980-е гг.

Ф.109. Оп.2. Д.1512. Л.1

Работники торговой базы Райрыболовпотребсоюза, [1980-е гг.]
Ф.109. Оп.2. Д.1220. Л.1

Рыбаки Учинского рыбоучастка (слева направо Манжеев Евдоким Доржиевич - калмык, Члек Михаил Павлович -украинец) , 1952 год
Ф.109. Оп.2. Д.1257.Л.1.

Рыбаки Кондинского рыбозавода во время выпутывания рыбы из сетей, [1980-1982 гг.]
Ф.109. Оп.2. Д.859. Л.1

Бригада рыбаков Учинского рыбоучастка с уловом рыбы, [1980 г.]

Ф.109. Оп.2. Д.1275. Л.1

Участники совещания работников рыбной промышленности у центрального входа в Дом культуры «Рыбник» Кондинского рыбозавода, 1984 год

Ф.109. Оп.2. Д.219. Л.1

Рыбаки Учинского рыбоучастка тянут невод по р. Конда (на Ушанатском песке). На переднем плане – техник лова Мокроусов Дмитрий Николаевич,[1990 г.]
Ф.109. Оп.2. Д.1279. Л.1

Общая площадь земель с/х назначения в Кондинском районе составляет 36241 га. Из общей площади площадь сельскохозяйственных угодий составляет 8,377 тыс. га, остальная площадь земель сельхоз назначения занята лесными площадями, водой, болотами песками, оврагами и т.д.

Для сельскохозяйственных целей на территории Кондинского района используются земли населенных пунктов и земельные участки из состава земель сельскохозяйственного назначения (права на которые оформлены) в количестве 4700,8 га.

Основными пользователями (арендаторами) земель сельскохозяйственного назначения являются КФХ Ф.В. Чурилович – 1555 га (31%), ОАО «Агроника» - 2031,6 га (40,5%), БУ СПО ХМАО-Югры «Междуреченский агропромышленный колледж» - 315 га (6,2%), земли с/х назначения.

В 2020 году производством и реализацией сельскохозяйственной продукции в районе занимались 12 крестьянских (фермерских) хозяйств, 2 сельскохозяйственных кооператива, выловом и переработкой рыбы 12 предприятий, производством глубокой переработки 1 предприятие.

НАЦИОНАЛЬНЫЙ СОСТАВ НАСЕЛЕНИЯ

Архивная выписка из паспорта Кондинского района на 1931 год.

…2. Количество всего населения в районе 5.876 чел.:мужчин [так в документе] 2876 женщин 3000 чел., в том числе трудоспособных: мужчин [так в документе] 1506ч.,женщин 1571;… количество сельсоветов в районе [так в документе] – 7, дальность расстояния их от райцентра – 585 км.; наличие телефонной связи с с/советами: - нет.

…4. Национальный состав – указать какие: вогулы 2110, остяки 1160, русские 2527.

…4а. Плотность населения – 0,10 на 1 кв.км.

Основание: Государственный архив общественных политических объединений Тюменской области (ГАОПОТО). Ф.107. Оп.1. Д.134. Л.48, 49, 50.

Семья вогулов.
Фотография Л. Сурина. 1926 г.

Данные переписи населения на Конде, 1897

Поселений	Население Муж/жен	Всего	Из них	
			остяков и вогулов	русских
92	1801/ 1744	3545	3012	533

(Источник: Племенной состав населения Сибири, язык и роды инородцев.– Санкт-Петербург, 1911)

Национальный состав населения Кондинского района по документам Кондинского районного исполнительного комитета (1942 г.), Кондинского районного отдела статистики (1952 г.) и по данным Федеральной службы государственной статистики по Тюменской области (2002, 2010 гг.)

№п/п		1942	1952	2002	2010
	Всего населения	13483	12655	35018	34494
1	русские	10004	8226	26680	26588
2	ханты	1096	742	1219	1221
3	манси	1647	1845	3370	3584
4	ненцы	-	13	21	29
5	зыряне	11	24	-	-
6	украинцы	200	421	840	554
7	белорусы	-	32	263	163
8	татары	179	140	799	691
9	евреи	38	78	-	-
10	румыны	71	84	-	-
11	эстонцы	-	18	-	-
12	немцы	77	27	173	132
13	калмыки	-	212	-	-
14	финны	88	47	-	-
15	коми	-	5	-	-
16	цыгане	-	2	-	-
17	молдаване	-	414	118	75
18	латыши	-	-	-	-
19	поляки	35	7	40	22
20	корейцы	-	1	-	-
21	чуваши	-	1	154	115
22	удмурты	-	10	186	134
23	мордва	24	-	136	119
24	якуты	1	-	-	-
25	черкесы	12	-	-	-
26	аварцы	-	-	4	3
27	азербайджанцы	-	-	48	33
28	армяне	-	-	65	95
29	башкиры	-	-	201	215
30	болгары	-	-	5	6
31	грузины	-	-	22	14

№п/п		1942	1952	2002	2010
32	даргинцы	-	-	1	1
33	ингуши	-	-	4	2
34	казахи	-	-	16	12
35	киргизы	-	-	11	-
36	коми	-	-	76	62
37	коми-пермяки	-	-	62	50
38	кумыки	-	-	14	13
39	лезгины	-	-	7	29
40	марийцы	-	-	127	94
41	селькупы	-	-	4	2
42	таджики	-	-	80	31
43	узбеки	-	-	43	61
44	чеченцы	-	-	27	10
	лица других национальностей	-	306	165	90
	население, не указавшее национальную принадлежность	-	-	37	244

Ф. 1. Оп.1. Д.55

Ф. 3. Оп.1. Д.5. Л.29

Сведения о количестве населения в разрезе сельских Советов Кондинского района 1941,1942 гг.

Сведения

О количестве населения в разрезе сельсоветов Кондинского района

№ п/п	Наименование сельсоветов	Всего населения					1941г по национальностям																	
		1939г.	1940г.	1941г.	1942г.	1943г.	русские	эвенки	манси	прочие группы	русские	ханты	манси	эвенки	армяне	украинцы	немцы	татары	татары	поляки	евреи	молдаване	евреи	эвенки
1	Леушинский	3818	3875	3727	3499	4022	2983	17	556	171	2701	41	555	-	-	82	42	-	68	10	-	-	-	-
2	Шаимский	1047	1075	1002	809	893	750	6	230	16	442	139	223	-	-	-	-	5	-	-	-	-	-	-
3	Сатыгинский	3142	3750	3326	2922	2716	2133	370	356	467	2398	-	361	-	-	22	30	-	103	-	4	4	-	-
4	Болчаровский	826	1006	934	882	855	545	385	-	4	485	383	-	1	5	6	2	-	-	-	-	-	-	-
5	Красноярский	998	1013	935	1205	1074	633	294	1	7	641	348	-	-	43	76	3	62	8	-	-	-	24	-
6	Карымский	770	785	720	619	675	232	239	47	202	189	-	420	-	3	3	-	4	-	-	-	-	-	-
7	Назаргинский	3868	4377	4417	3547	3852	3296	349	330	442	3148	185	88	-	37	11	-	-	-	25	7	20	14	1
	Всего по району:	14468	15881	15061	13483	14087	10572	1660	1520	1309	10004	1096	1647	1	88	200	77	71	179	35	11	24	38	1
			+1412	-820	-1578	+604																		
			9,7%	5,2%	11,3%	4,4%																		



Сведения о национальном составе населения по Кондинскому району Тюменской области Ханты-Мансийского округа на 1 января 1952 года

Сведения

О национальном составе населения по Кондинскому р-ну Тюменской области Х-Мансийского округа на 1 января 1952 года

	Наименование Сельсоветов	Всего населения	пол		В том числе по национальности																							
					русские	ханты	манси	ненцы	эвены	украинцы	белорусы	татары	евреи	русины	эстонцы	нанцы	нольканцы	финны	коми	немцы	сунгоны	молдаване	латыши	поляки	корейцы	сербы	армяне	удмурты	прочие
1	Красноярский	1056	м.	403	242	98	2	–	2	14	–	–	–	11	–	1	12	7											14
			ж.	653	350	131	3	–	1	26				15	–	1	27	14											85
2	Болгаровский	685	м.	273	112	96	6	–	–	2	–	–	1	13	–	–	–	1											42
			ж.	412	236	159	9	–	–	2			–	–				6											
3	Нахрачинский	3310	м.	1418	967	108	179	–	–	28	8	33	27	10	2	5	39	3						3	1	1	·	4	
			ж.	1892	1316	140	239			41	2	21	27	24	8	9	43	10	–	–	2	–	–	4	–	–		6	
4	Карымский	512	м.	204	71	2	127	–	2	–	–	–	–	1															
			ж.	308	113	2	189		2	1																			
5	Ледуйский	3727	м.	1739	1152	–	279	4	6	139	9	30	11	3	–	3	46	2	–	–	–	42							13
			ж.	1988	1401	–	336	9	8	102	12	41	–	4	–	6	45	1				23							
6	Саитышский	1723	м.	704	474		149	–	–	16	–	5	2	–	4							1							53
			ж.	1019	698	1	132	–	–	30	–	6	1	–	1							3							97
7	Шаимский	1642	м.	725	501	3	61	–	–	10	1	2	2	1	3	1	–	–	3	–	–	137							
			ж.	917	593	2	84	–	3	10	–	2	7	2	–	1		3	2			208							
	Итого по району		м.	5466	3519	307	803	4	10	209	18	60	43	39	9	10	97	13	3			180	–	3	1	1	–	4	123
			ж.	7180	4707	435	1092	9	14	212	14	70	35	45	9	17	115	34	2	–	2	234	–	4	–	–		6	183

Ф.3.Оп.1.Д.50. Л. 29.

Список в разрезе населенных пунктов по Леушинскому сельскому Совету 1952 год

Список

В разрезе населенных пунктов расстояние от центра с. Нахрачей и сколько числится хозяйств колхозников, рабочих служащих и единоличников по Леушинскому Совету

17

№ п/п	Наименование пунктов	Расстояние от центра	Численность хозяйств: колхозников	рабочих служащих	единоличников	
1	Кинавла	105 км.	25	1	–	26
2	Юлас	80	29	81	1	111
3	Ялки	90	–	147	–	147
4	Сотник	100	17	6	–	23
5	Запор	120	9	1	2	12
6	Устье-ахо	125	–	28	3	31
7	Леуши	130	17	159	1	177
8	Лиственичный	140	112	21	–	133
9	Пашня	145	16	2	–	18
10	Леушинка	145	–	187	–	187
11	Карагасо	160	23	5	–	28
12	Луговая	150	11	9	–	20
13	Ёлушкино	175	25	13	–	38
14	Пихтовка	185	26	2	–	28
	Итого		310	662	7	979

Пред. Совета Кузнецов — /Кузнецов/

Секретарь — /Зуев/

Ф.3.Оп.1.Д.51. Л. 7.

Список в разрезе населенных пунктов по Нахрачинскому сельскому Совету 1952 год

Список

населенных пунктов по Нахрачинскому Совету с учетом расстояния до райцентра и количество хозяйств и населения на 1 января 1952 года

15

№ пп	Наименование населенных пунктов	Расстояние до райцентра	Расстояние до Зимова	Колич. хозяйств: колхозн.	Рабочих	Един.	Колич. нас. по категориям: колхозн.	Рабочих	Един.	Всего хозяйств	Всего населения
1.	Вагкур	4	3	7	1	1	30	2	2	9	34
2	Л-Гепатка	12	6	9	3	2	30	5	4	14	39
3	Мун-н Радетиш. б-р	50	17	–	29	–	–	96	–	29	96
4	Каурья	40	30	14	4	–	48	11	–	18	59
5	Ильичевка	30	15	28	8	8	83	27	12	44	122
6	Ермак	65	38	23	3	5	59	10	14	31	83
7	Ленина	85	50	16	7	2	81	10	2	25	93
8	Покровка	30	12	11	3	–	38	7	–	14	45
9	Никулкина	45	22	13	3	1	46	9	3	17	58
10	Ковыкина	65	30	–	–	–	–	–	–	–	–
11	Н-Катыш	90	42	21	10	1	43	32	3	32	78
12	Ст. Катыш	98	50	15	5	1	53	20	2	21	75
13	Кугук	105	54	18	3	–	50	9	–	21	59
14	Пондина	300	90	18	4	–	51	10	–	22	61
15	Мун-н Кума	182	91	12	38	–	30	162	–	50	192
16	Варбор	107	58	–	27	2	–	80	4	29	84
17	Туреунка	117	65	2	6	–	7	21	–	8	28
18	Белгут	150	50	–	6	–	–	26	–	6	26
19	Нахрачи	–	–	–	585	12	–	2057	21	597	2078
	Итого:	–	–	207	745	35	649	2594	67	987	3310

Пред. Нахрачин. с/совета — /Коргежин/

Секретарь с/совета — /Доронина/

Ф.3.Оп.1.Д.51. Л. 8.

Священная земля (Ялтынг ма) – место обитания духов в Учинском этнографическом музее под открытым небом п. Половинка. [2001-2004 гг.]
Ф.109. Оп.2. Д.809. Л.1

Во время обзорной экскурсии в Учинском этнографическом музее п. Половинка. Проводит экскурсию старший научный сотрудник музея Г. А. Мостовых. 2009 г.
Ф.109. Оп.2. Д.813. Л.1

Знаменитые люди Кондинского района

Герои Советского Союза

Краеведы, этнографы

Деятели культуры

Знаменитые спортсмены



Панов Петр Яковлевич

Петр Яковлевич родился 24 августа 1912 года в семье крестьянина. Детство и юность прошли в д. Турсунт Кондинского района. Занимался рыбным и охотничьим промыслом. В 1935 г. занял первое место в соревновании охотников округа. В Красную армию призван в 1942 г. окончил курсы младших командиров и в мае 1943 г. зачислен в 729-й отдельный истребительный противотанковый дивизион. 6 июля 1943 г. сержант Панов под селом Ольховатка на Орловско-Курском направлении уничтожил 11 вражеских танков, отразив все атаки противника. Звание Героя Советского Союза присвоено в 1943 году.

После войны работал в аэропорту Рощино г. Тюмени.

Ветераны войны и труда слева Герой СССР Панов П. Я. во время празднования 50-летия Кондинского района. 1974 год
Ф.109. Оп.2. Д.190. Л.1

Механошин Кирилл Петрович

Кирилл Петрович родился 28 марта 1915 года в д. Еловка Надеждинского района Пермской губернии. В 1922 году с семьей переехал в с Леуши Кондинского района, где закончил семилетку. Работал в рыболовецком колхозе. В 1934 г. призван в ряды Красной Армии, был командиром связи. В 1940 г. уволен в запас. С июля 1941 года снова в армии, учился на курсах младших командиров. На фронте с марта 1943 года стал командиром взвода 73-й разведывательной роты. В ночь на 17 апреля 1945 года преодолел с бойцами реку Одер, выбил противника из первой траншеи у населенного пункта Нойглицен и дал возможность переправиться другим подразделениям. Удерживая позицию, отразил 8 контратак. 31 мая 1945 г. присвоено звание Героя Советского Союза. С 1946 по 1954 годы работал в органах МВД. Работал на Урале, в Заполярье.

Тарханов Андрей Семёнович

Поэт Андрей Семенович Тарханов родился в д. Аманья Кондинского района 13 октября 1936 года, в семье охотника манси. Учился в Ленинградском пединституте им. А.И. Герцена. Окончил высшие курсы сценаристов и режиссёров Союза кинематографистов СССР в 1967 г. и Высшие литературные курсы Союза писателей СССР. Член Союза журналистов (1961) и Союза писателей России (1980). В издательствах Москвы, Екатеринбурга, Тюмени вышло в свет 18 поэтических сборников А. Тарханова. Пишет на русском языке. Стихи переводились на английский, болгарский, венгерский, киргизский, украинский, финский, чешский языки. Андрей Семенович – заслуженный деятель культуры ХМАО. Тарханов возглавлял Угро-Ямальскую межокружную писательскую организацию.

Мансийский поэт - Андрей Семёнович Тарханов с директором Ягодинской средней школы - Гуменюк В. А. , 1988-1989 гг.
Ф.109. Оп.2. Д.943. Л.1

С любимой женой

Семья. Январь 1980 г.

Змановский Дмитрий Михайлович



Дмитрий Михайлович родился 4 октября 1927 года в с. Скрипуново Ханты-Мансийского района. Более 30 лет проработал бухгалтером. С детства увлекался живописью, первые этюды акварелью написал в 1961 году. Любимый жанр Дмитрия Михайловича – пейзаж, техника: масло, акварель, карандаш. Главная тема его творчества - северная природа Кондинского края и памятные места детства. Художественный стиль – реализм.

Коллекция живописи, акварелей и рисунков Д.М. Змановского хранится и постоянно экспонируется в МУК «Районный краеведческий музей имени Н.С.Цехновой» в п. Кондинское.

Творчество самодеятельного художника отмечено многочисленными дипломами и наградами: Нагрудный знак ВЦСПС «За достижение в самодеятельном искусстве» (1983г.), памятная медаль ЦК ВЛКСМ «XII Всемирного Фестиваля молодёжи и студентов» (1985г.), Бронзовая медаль и Диплом Союза художников ВДНХ (1987г.).

Почетный гражданин Кондинского района

В 2011 году Д.М. Змановскому присвоено Звание «Заслуженный деятель культуры Ханты-Мансийского автономного округа-Югры».

Д.М.Змановский, иллюстрации к «Ямкарке»

Картина Александра Игнатьевна

Александра Игнатьевна родилась в 1926 г. в деревне Евра Кондинского района. Окончила факультет народов Севера Ленинградского университета. Затем училась в аспирантуре и одновременно преподавала студентам мансийский язык. В 1955 г. защитила диссертацию на тему "Именное словообразование в современном мансийском языке", написанную на материале сосьвинского диалекта мансийского языка с привлечением данных кондинского диалекта, а также хантыйского и других финно-угорских языков. После расформирования факультета народов Севера Ленинградского университета переехала в Йошкар-Олу, работала в республиканских газетах. Опубликовала статьи по вопросам словообразования и лексики мансийского языка в Трудах Марийского научно-исследовательского института языка, литературы и истории и сборнике "Просвещение на Крайнем Севере" (1958.- N 8). С начала 70-х гг. пробует силы в литературе. Пишет стихи, сказки, статьи. В коллективном сборнике "На земле марийской" напечатаны ее переводы стихов марийского поэта Ивана Горного (Иошкар-Ола,1967). Свои литературные работы и автобиографию передала в Кондинский краеведческий музей.

Конькова Анна Митрофановна

Народная мансийская сказительница, произведения которой переведены на ряд европейских языков, Конькова Анна Митрофановна родилась 26.06.1916 в д. Евра Кондинского района. Она член Союза писателей России, заслуженный деятель культуры Ханты-Мансийского автономного округа – Югры, кавалер "Ордена почета."

Автор первого мансийского романа. В современной жизни Югры, А.М. Конькова стала символом преемственности духовной истории. Её творческая деятельность отмечена государственными наградами. Более 30 лет А.М. Конькова работала в школах Березовского, Сургутского, Ханты-Мансийского районов, около 20 лет посвятила дошкольной воспитательной работе в Ханты-Мансийске.

Конькова Анна Митрофановна - заслуженный деятель культуры Ханты-Мансийского автономного округа, член союза писателей РФ. [1990-е гг.] фото ГАХМАО. Фонд 408. Опись 1

Слева направо: Э.И. Косполов - работник Дома народного творчества, А.М. Конькова - мансийская сказительница, во время заседания деловой этической игры "Самотлорский практикум - II", 03.06.1989
ГАХМАО. Ф.ФОТО, Оп.1, Д.525, Л.1

А.М. Конькова (слева, у микрофона) - мансийская сказительница - во время выступления на празднике "День города Ханты-Мансийска", 26.06.1988
ГАХМАО. Ф.408, Оп.1, Д.41, Л.1

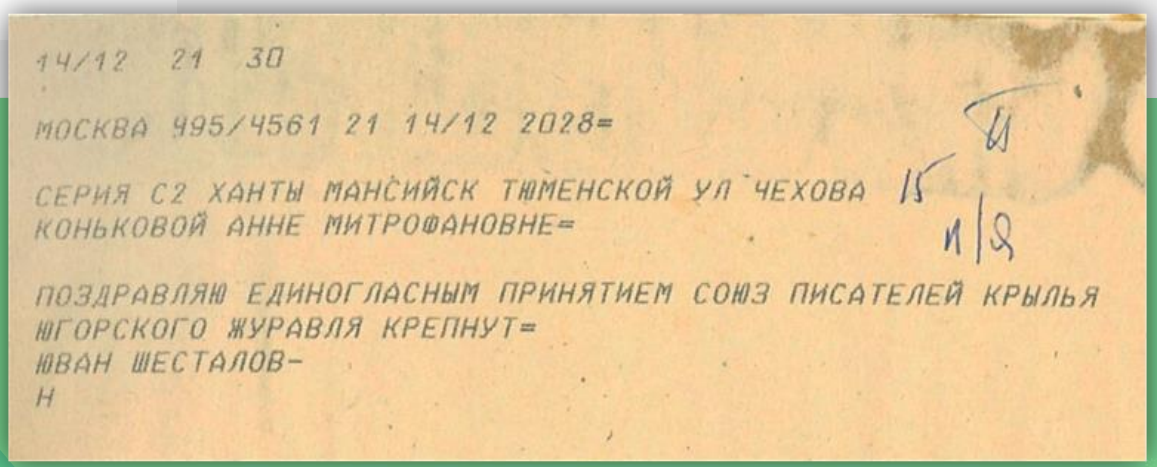

14/12 21 30

МОСКВА 995/4561 21 14/12 2028=

СЕРИЯ С2 ХАНТЫ МАНСИЙСК ТЮМЕНСКОЙ УЛ ЧЕХОВА 15
КОНЬКОВОЙ АННЕ МИТРОФАНОВНЕ=

ПОЗДРАВЛЯЮ ЕДИНОГЛАСНЫМ ПРИНЯТИЕМ СОЮЗ ПИСАТЕЛЕЙ КРЫЛЬЯ ЮГОРСКОГО ЖУРАВЛЯ КРЕПНУТ=
ЮВАН ШЕСТАЛОВ-
Н

Кузакова Евдокия Александровна

Евдокия Александровна родилась в 1921 году в мансийской деревне Евра Кондинского района в семье охотника-рыбака манси из древнего рода Чейметовых. В 1948 году поступила в Государственный Университет им. Жданова на факультет народов Севера, который окончила с отличием в 1953 году. С 1954 по 1957 годы - аспирантка Института языкознания АН СССР (Ленинград-Москва). В аспирантуре занималась по специальности «мансийский язык». Кандидатскую диссертацию защитила в Ленинградском пединституте им. А.И.Герцена в 1964 году по теме «Южно-мансийский (кондинский) диалект в сопоставлении с северо-мансийским диалектом» . С 1956 г. Евдокия Александровна работает в Москве редактором Государственного издательства иностранных и национальных словарей Министерства культуры СССР, с 1958 по 1966 годы она - инспектор по школам Крайнего Севера Министерства просвещения РСФСР. Евдокии Александровны Кузаковой кандидат филологических наук. Автор более 150 статей по истории края.



Кузакова Евдокия Александровна с родственником Виктором Чейметовым, у священного кедра , июнь 2004 г.

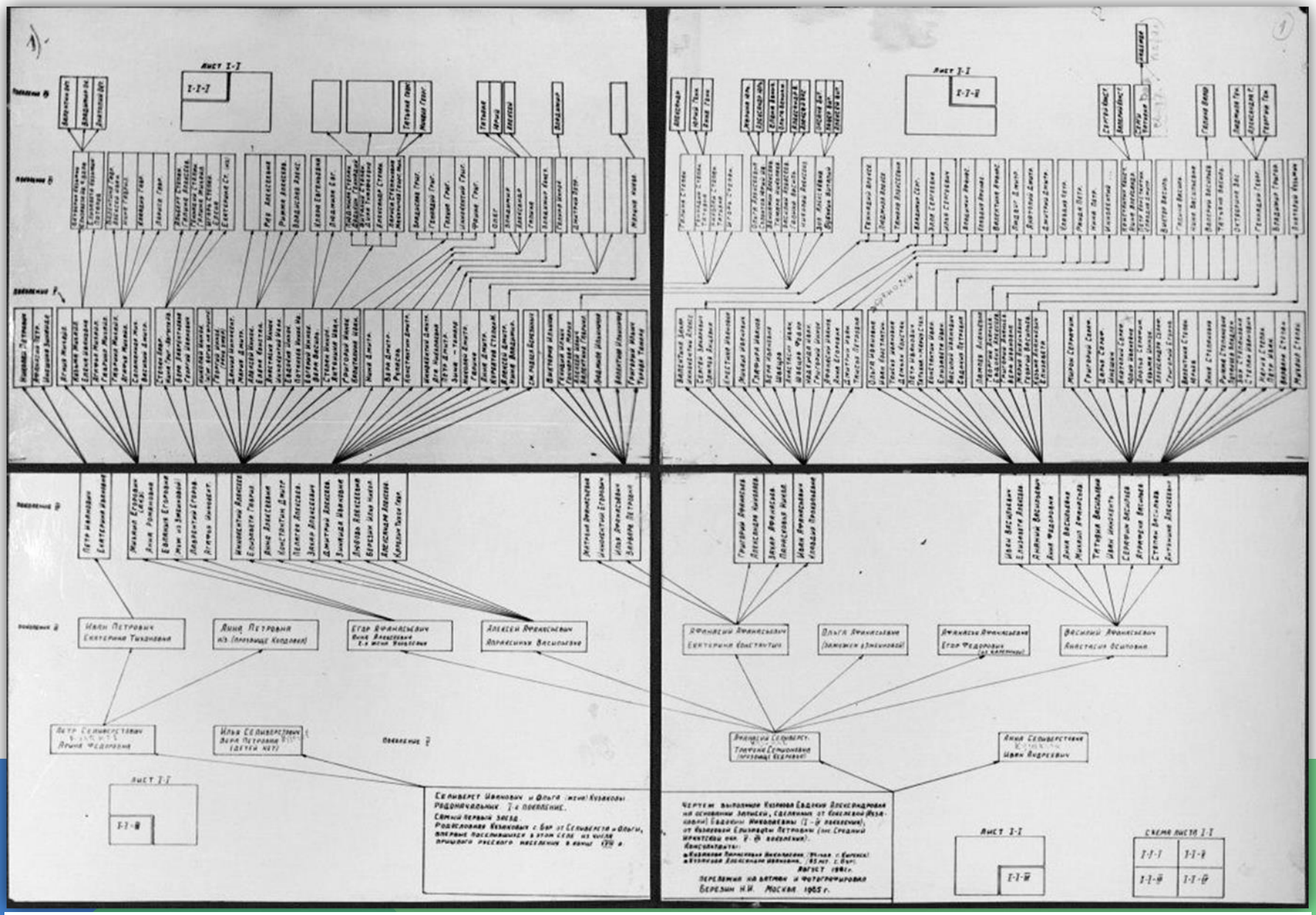

Схема рода Кузаковых (1985 г.)

ГАХМАО. Фонд 486. Опись 1. Дело 215. Лист 1.

Слева направо. Ромбандеева, Е.А. Чейметова Е.А.(Кузакова) , М.С. Чейметова, Б. Ван - студенты Ленинградского госуниверситета в павильоне дома отдыха "Сиверский«. 1950 г.
ГАХМАО. Ф.486. Оп.1. Д.157. Л.1.

Е.А. Кузакова (слева) во время экспедиции по сбору мансийского фольклора на Конде с жителями д. Шугур. 1955 г.
ГАХМАО. Фонд 486. Опись 1. Дело 169.

Устюгов Сергей Александрович

Сергей Устюгов — спортсмен, которого, несмотря на довольно юный возраст, уже называют одним из самых перспективных лыжников в мире. Сергей буквально ворвался в профессиональный спорт и, судя по всему, нацелен на серьезные достижения.

Устюгов родился в п. Междуреченский 8 апреля 1992 года. Спортом Сергей начал интересоваться в раннем детстве: мама и папа решили, что бокс станет лучшим видом спорта для столь деятельного отпрыска. Однако «махать кулаками» Сергею пришлось не по нраву. Спустя некоторое время Устюгов пробует собственные силы в биатлоне. Лыжня и стрельба по мишеням понравились начинающему спортсмену намного больше боксерских перчаток и ринга. Выбор был сделан. Вскоре Сергей уже опережал ровесников по скорости и меткости. Появилась мечта завоевать серьезные спортивные вершины. Когда Устюгову исполнилось 11 лет, тренер предложил мальчику попробовать лыжные гонки. Сергей не сразу согласился, однако решил прислушаться к совету наставника. Первые шаги в новом виде спорта оказались не очень удачными, но спустя некоторое время Устюгов уже демонстрировал завидные результаты, представляя родной город на детских и юношеских забегах. Довольно быстро имя Сергея Устюгова попало в заветный список кандидатов в юношескую сборную страны. Пожалуй, этот момент можно считать началом профессиональной спортивной биографии лыжника. Устюгов проходит в состав сборной и успешно выступает на мировом первенстве.

Награды
2013 - бронзовая медаль (Валь-ди-Фьемме,эстафета 4×10 км)
2016 - бронзовая медаль «Тур Де Ски»
2017 - золотая медаль «Тур де Ски»
2017 - серебряная медаль (Лахти, личный спринт)
2017 - золотая медаль (Лахти, скиатлон 15+15 км)
2017 - золотая медаль (Лахти, командный спринт, классика)
2017 - серебряная медаль (Лахти, эстафета 4×10 км)
2017 - серебряная медаль (Лахти, 50 км)
2021 –олимпийский чемпион

Городское поселение Куминский

В состав территории городского поселения Куминский входят следующие населенные пункты: пгт. Куминский
В 1957 году первыми на место будущего поселка приехали метеорологи.
В апреле 1958 года на территорию поселка высадились лесоустроители.
Строительство Куминского началось в 1963 году. В самом начале названный Светлый относился к Леушинскому сельскому совету. Было создано первое лесное предприятие - лесоучасток. В 1964 году доставлены первые строители Головного ремонтно-строительного поезда (ГОРЭМ -18). Началось интенсивное строительство железной дороги Тавда-Сотник. Решением Исполнительного Комитета Тюменского областного Совета депутатов трудящихся от 31 декабря 1964 года за № 10 поселку было дано наименование поселок Куминский, присвоен статус рабочего поселка городского типа 1 октября 1965 года лесоучасток был переименован в Куминский лестромхоз. Осенью 1965 года построена новая школа, в декабре 1966 года пущена железнодорожная тупиковая

Городское поселение Луговой

Первые жители, привлеченные обилием рыбы в реке и зверя в лесах, стали ставить свои дома в начале 20 годов прошлого века, образовавшуюся вскоре деревню. В начале 30-х в деревне был образован колхоз «Красное знамя». В 1937 г. начал работать лесоучасток. После войны был организован Луговской лесопункт. В середине 50-х строится железная дорога-узкоколейка – для вывоза леса. Был построен Луговской деревообрабатывающий комбинат, который выпускал готовые

Городское поселение Мортка

Поселок Мортка расположен в Кондинском районе ХМАО-Югры на 511 км железной дороги Екатеринбург - Устье-Аха.
Своим появлением поселок обязан лесу. В сентябре 1967 года был основан лесопункт. Большая часть жителей Мортки работает на лесопромышленных предприятиях.
В 2005 году произошел пуск завода по производству древесно-волокнистых плит средней плотности (МДФ).
Все эти годы поселок рос и благоустраивался. В 1973 году была построена первая в Кондинском районе школа в капитальном исполнении на 960 учащихся, 2 корпуса детского сада на 250 мест, спорткомплекс, больница на 40 коек, Дом культуры на 400 мест с музыкальной школой и библиотекой. В 2005 году начато строительство банно-прачечного комбината. Завершилось строительство православного храма Покрова Божией Матери.
Успешно внедряется окружная программа «Чистая вода», в 2012 году в поселке построена современная водоочистная станция на 1200 м3 в сутки.
Жители Мортки прилагают немало сил для благоустройства поселка, чтобы сделать его максимально удобным, красивым и комфортным.

Городское поселение Междуреченский

Год образования городского поселения Междуреченский - 1964.
Орган представительной власти – Совет Депутатов городского поселения Междуреченский, состоящий из 15 депутатов.
С 1995 года городское поселение Междуреченский является районным центром.
Общая площадь МО городское поселение Междуреченский составляет 132,03 км².
Площадь населенного пункта Междуреченский составляет 19,74 км².
Связь других территорий с районным центром пгт. Междуреченский осуществляется автомобильным, железнодорожным, водным и воздушным путем.

Сельское поселение Болчары

В состав сельского поселения Болчары входит три населенных пункта Болчары, Алтай, Кама. Площадь сельского поселения Болчары составляет 50,3 тыс. га.
Расстояние до районного центра от с.Болчары составляет:
- водным путем 324 км.
- воздушным путем – 175 км.
- автотранспортом (по зимнику) – 260 км.
Общее количество населения составляет – 2745 человек (Болчары – 2056, Алтай- 377, Кама – 312
Населенные пункты сельского поселения Болчары - национальные села.
В сельском поселении Болчары функционируют 6 общеобразовательные учреждения, из них: 3 дошкольных

Городское поселение Кондинское

Год образования городского поселения Кондинское – 1715.
В 2020 году бывшим «Нахрачам», а ныне Кондинскому исполнилось 305 лет со дня первого письменного упоминания о данном населенном пункте.
Орган представительной власти – Совет депутатов городского поселения Кондинское, состоящий из 10 депутатов.
Орган исполнительной власти – администрация городского поселения Кондинское.
В состав муниципального образования городское

Сельское поселение Мулымья

Шаимский национальный совет образовался в 1924 году. В совет входило 26 населенных пунктов. Население занималось рыбалкой, охотой, заготовкой ягод , грибов,
работало Шаимское
м Шаимского совета
енные годы страна
образования.Так в
Супра учились дети
деревень, позднее
в- восьмилетнюю. В
электростанция,
7 году в п.Чантырья
уС 1991 года
ской территории
ятся поселки:Шаим,
а.С августа 2002года
ого округа. С 1 января
— сельское поселение
ов:

Сельское поселение Половинка

Свое название поселок получил из-за своего расположения - на половине пути между деревнями Тап и Учинья. В XIX веке на территории поселка находилось рыболовецкое угодье кондинских манси из рода Кауртаевых.
Поселок начал свое зарождение с территории «Рыбоучастка».
В 1936 году на берегу реки Конда был построен маленький засолочный пункт.
На территории поселка Половинка находится деревня Мыс, расположенная на мысу - слиянии двух рек Большая Учинья и Конда. В 1955 году были сделаны аэросъемки лесных богатств. А 1956 году заехала первая строительная бригада, после чего и стала развиваться лесная промышленность. Первая двухэтажная деревянная школа была построена в 1960 году. В 2007 году в здание комплекса школа-сад переехал и детский сад «Золотая рыбка №2».
В 1961 году была построена больница на 25 мест. В настоящее время в поселке Половинка работает новое благоустроенное здание больничного комплекса, которое было сдано в эксплуатацию в декабре 1999 года.
В 2000 году был открыт приют для престарелых людей.
Был создан Учинский историко-этнографический музей (10 декабря 1990 года). В настоящее время – муниципальное учреждение культуры «Районный Учинский историко-этнографический музей» имени А.Н.Хомякова.
Площадь муниципального образования составляет - 48 080 000 кв.м. Площадь поселка - 48 000 кв.м.
Официальная дата образования поселка Половинка на основании устава сельского поселения Половинка – 29 сентября 1960 года.

Сельское поселение Шугур

На берегу извилистой таежной речки Юконда расположен Шугур (Той-паул) – поселок современного типа: с широкими улицами, хорошими усадьбами. Расположен в самой глубине озерного Кондинского края.
Изначально центром национального совета было село Карым (Ус-Толт). Карымский национальный совет образовался в июне 1924 года, в год образования Кондинского района. Назывался он тогда Карымский туземный Совет Кондинского района, Тобольского округа, Уральской области, подчинялся Кондинскому райисполкому. В Карымский туземный районный совет входили юртовые (родовые) советы: Турпальский, Карымский, Кошатский, Левдымский. В 1928 году объединял 108 хозяйств- 409 человек. 23 мая 1931 года Карымский туземный сельский Совет преобразован в Карымский сельский Совет.
Муниципальное образование сельское поселение Шугур имеет статус территории компактного проживания народов Севера (69% - от общей численности населения – граждане из числа малочисленных народов Севера).
В границах поселения находятся населенные пункты:
деревня Шугур – дата образования «12» августа 1900 года
село Карым – дата образования «14» декабря 1781 года».

Сельское поселение Леуши

Сельское поселения образовано путем слияния двух сельских округов Леушинского и Ягодинского.
Сельское поселение Леуши расположено в центральной и западной части Кондинского района на левом берегу системы озер называемых Туманами (Сатыгинский Туман, Среднесатыгинский Туман, Леушинский Туман). Административный центр сельского поселения с. Леуши располагается на берегу реки Ах.
В состав сельского поселения входят четыре населенных пункта: с. Леуши, п. Листвениченский, п. Дальний и п. Ягодный. Территория поселения имеет площадь 279,7 тыс. кв. км., площадь застройки – 5,94 тыс.кв.км.
поселок Ягодный - построен спецпереселенцами в 1930 году. В феврале 1930 года на территории поселка уже работает школа. В середине 60-х основными предприятиями было: отделение №2 совхоза «Кондинский», Сатыгинский производственный участок , восьмилетняя школа, детский сад, РТП, почта, сберкасса, больница, библиотека, сельский дом культуры.
поселок Дальний - построен спецпереселенцами в 1930 году. В середине 60-х основным предприятием было: отделение №3 совхоза «Кондинский»
поселок Листвениченский - построен спецпереселенцами в 1930 году. В середине 60-х основными предприятиями было: отделение №1 совхоза «Кондинский»
село Леуши - исторической датой образования с.Леуши считается 1584 год. В 1888 году в с. Леуши была построена церковь. В начале 1924 года с. Леуши включен в состав Кондинского района.

С ДНЕМ РОЖДЕНИЯ, КОНДА!